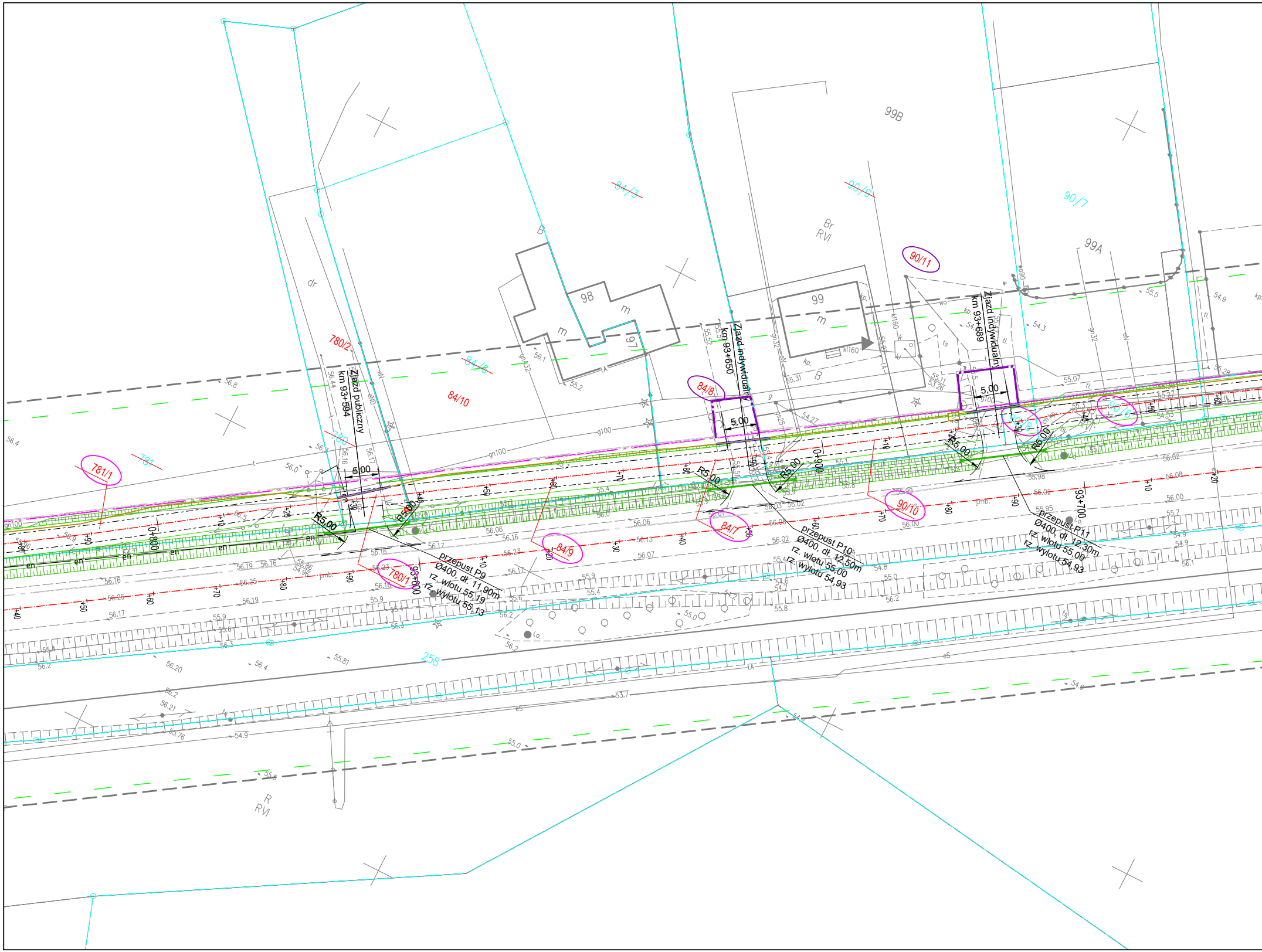
Zjazd publiczny
km 93+594
Zjazd indywidualny
km 93+650
Zjazd indywidualny
km 93+689
przepust P9
Ø400, dł. 11,90m
rz. wlotu 55,19
rz. wylotu 55,13
przepust P10
Ø400, dł. 12,50m
rz. wlotu 55,00
rz. wylotu 54,93
przepust P11
Ø400, dł. 12,30m
rz. wlotu 55,00
rz. wylotu 54,93
5,00
5,00
5,00
R5,00
R5,00
R5,00
R5,00
R5,00
R5,00
0+800
0+900
93+600
93+700
781/1
781
780/2
780
780/1
84/10
84/8
84/3
84/8
84/9
84/7
90/9
90/11
90/7
90/10
90/8
258
99B
99A
99
98
97
m
m
m
B
Br
RVI
R
RVI
dr
en
gn100
g100
kl160
wo

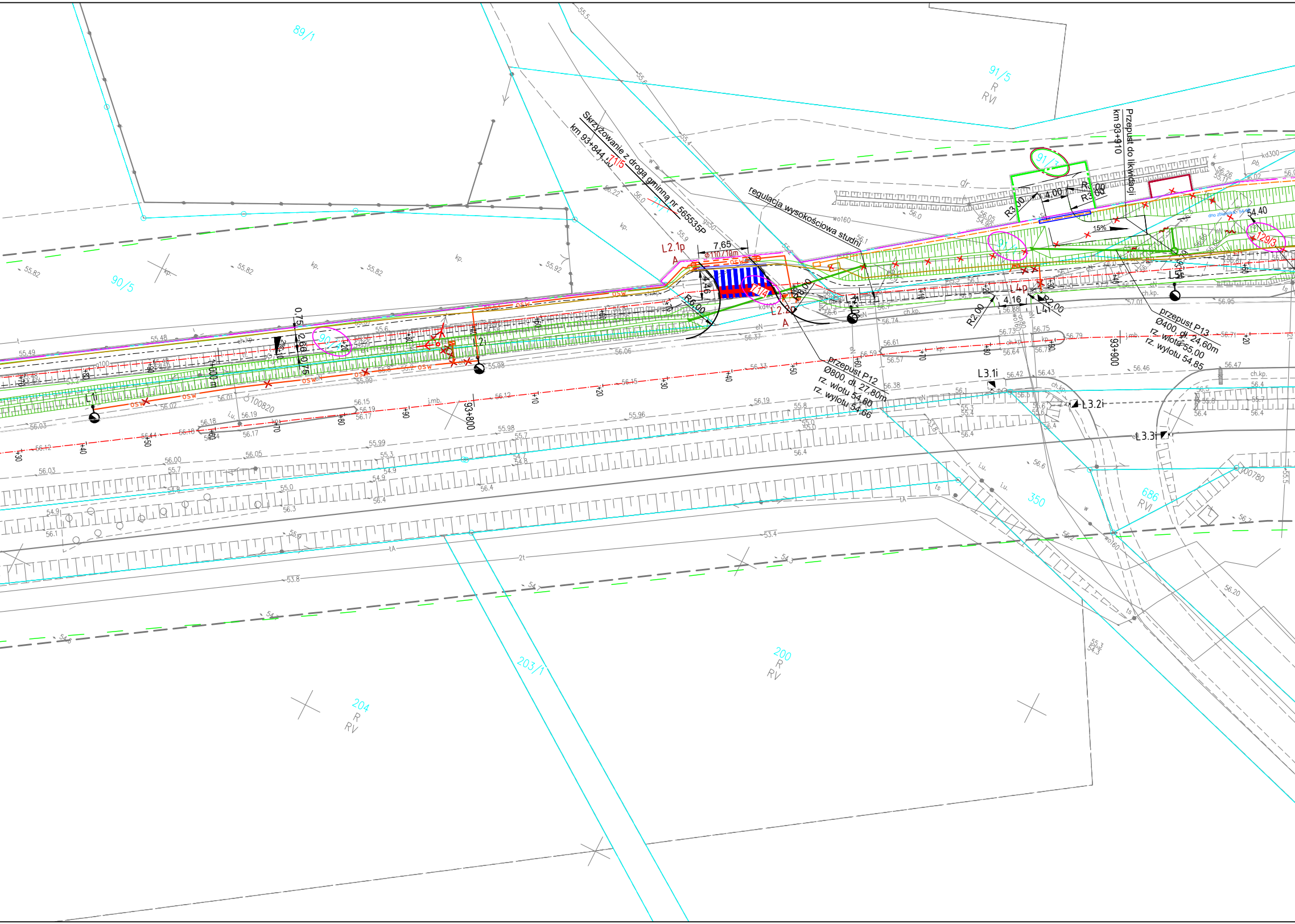
Skrzyżowanie z drogą gminną nr 565535P
km 93+844,50
71/5
regulacja wysokościowa studni
Przepust do likwidacji
km 93+910
przepust P12
Ø800, dł. 27,80m
rz. wlotu 54,80
rz. wylotu 54,66
przepust P13
Ø400, dł. 24,60m
rz. wlotu 55,00
rz. wylotu 54,85
L2.1p
L2.2p
L1i
L2i
L3.1i
L3.2i
L3.3i
L4p
L4i
L5
7,65
Ø110/10m
R6,00
R8,00
R3,00
R2,00
4,00
4,16
15%
54.40
0,75
2,60
0,75
93+800
93+900
89/1
90/5
91/5
91/3
129/3
203/1
204
200
350
686
R
RV
RVI

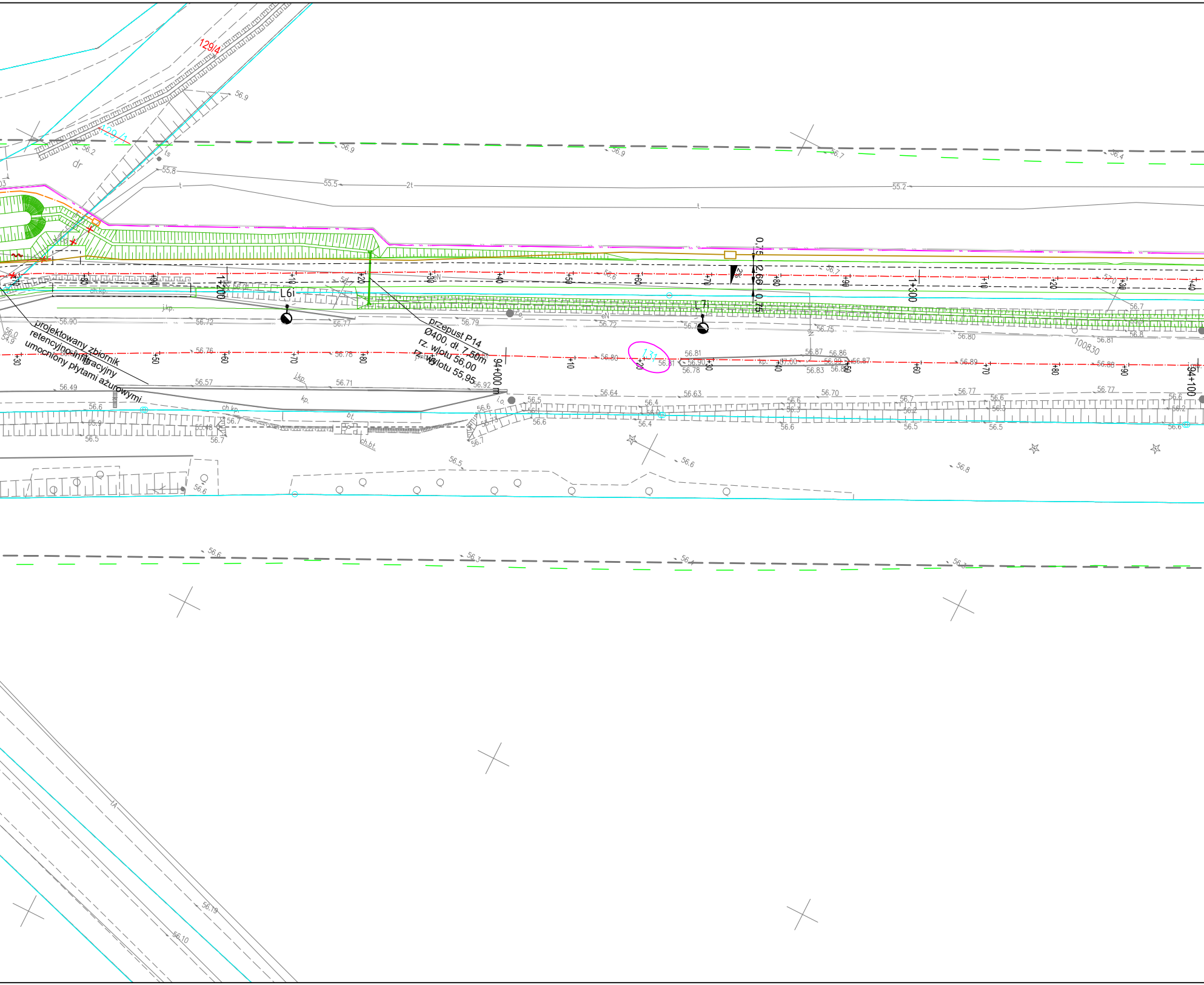
129/4
129/1
131
dr
L6i
L7i
1+200
1+300
94+000 m
94+100
projektowany zbiornik retencyjno-infiltracyjny umocniony płytami ażurowymi
przepust P14
Ø400, dł. 7,50m
rz. wlotu 56,00
rz. wylotu 55,95
0,75
2,66
0,75
2%
ch.kp.
j.kp.
kp.
bt.
ch.bt.
i.o.
100830
56.90
56.72
56.77
56.79
56.76
56.78
56.80
56.57
56.71
56.92
56.49
56.81
56.90
56.78
56.87
56.86
56.83
56.89
56.88
56.75
56.64
56.63
56.70
56.77
55.5
55.2
55.8
56.9
56.7
56.4

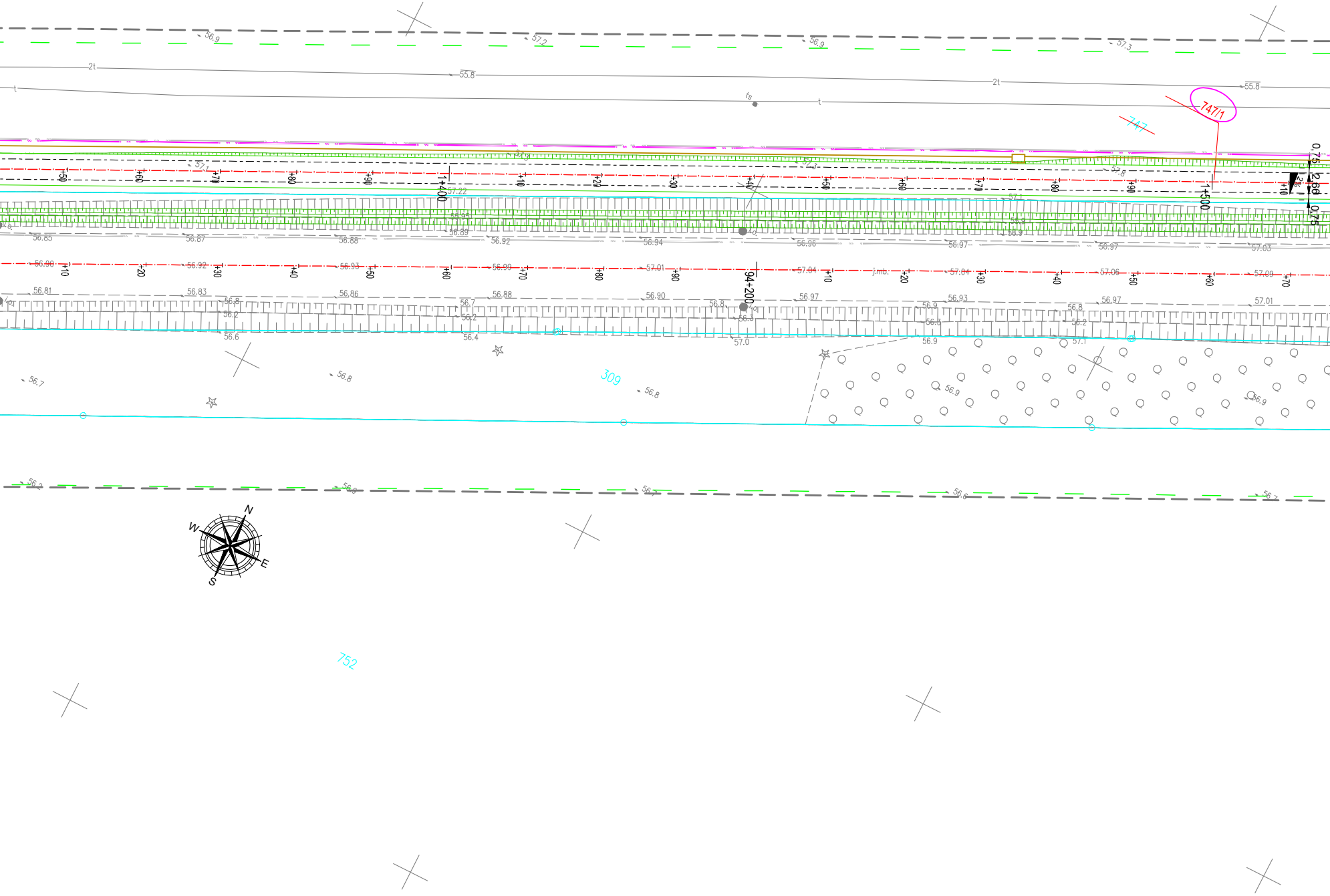

1+400
1+500
94+200
747/1
747
309
752
0,75
2,60
0,75
56.9
57.2
56.9
57.3
55.8
55.8
2t
t
ts
N
E
S
W
j.mb.


747/2
94+300
94+400
1+600
1+700

LEGENDA

—	Granice działek ewidencyjnych
~~101/12~~	Numery działek przed podziałem
(246)	Numery działek objętych inwestycją - nie dzielonych
(35/11)	Numery działek po podziale w zakresie inwestycji
35/11	Numery działek po podziale poza inwestycją
(36)	Numery działek dla których ustala się obowiązek dokonania budowy lub przebudowy innych dróg publicznych
(41)	Numery działek dla których ustala się obowiązek dokonania budowy lub przebudowy urządzeń wodnych lub urządzeń melioracji wodnych szczegółowych
(76/26)	Numery działek dla których ustala się obowiązek dokonania budowy lub przebudowy sieci uzbrojenia terenu
(76/26)	Numery działek dla których ustala się obowiązek dokonania budowy lub przebudowy zjazdów
—	Linia rozgraniczająca teren inwestycji pas drogi krajowej nr 32
—	Linia terenu niezbędnego do budowy przebudowy innych dróg publicznych
—	Linia terenu niezbędnego dla obiektów budowlanych
—	Linia terenu niezbędnego do budowy lub przebudowy urządzeń wodnych
—	Linia terenu niezbędnego do budowy lub przebudowy sieci uzbrojenia terenu
—	Linia terenu niezbędnego do budowy lub przebudowy zjazdów

LEGENDA - branża elektryczna (oświetlenie drogowe)

●	PROJ. LATARNIA wys. 8m, wysięgnik 0,5m/15°, oprawa sodowa z dem.
osw	PROJ. KABEL OŚWIETLENIOWY
⊂ = = = ⊃	PROJ. RURA OSŁONOWA
●	ISTN. LATARNIA
×	DEMONTAŻ
●	PROJ. LATARNIA DO PRZEJŚCIA DLA PIESZYCH
⊥	PROJ. UZIOM PIONOWY
▭	PROJ. SZAFA OŚWIETLENIOWA SO

MAPA DO CELÓW PROJEKTOWYCH

Identyfikator zgłoszenia pracy geodezyjnej			**GK.6640.547.2022**
Nr sekcji			**5.170.28.05.4; 5.170.28.10.2**
Skala mapy	**1:500**	Data opracowania mapy	**2022-07-12**
Miejscowość	**Jaromierz, Kopanica**	Nr działki	
Jednostka ewidencyjna		Identyfikator	**302902_2**
		Nazwa	**Siedlec**
Obręb ewidencyjny		Identyfikator	**0007, 0012**
		Nazwa	**Jaromierz, Kopanica**
Nazwa układu współrzędnych		prostokątnych płaskich	**2000/15**
		wysokości	**Kronsztadt 60**

Jestem świadom odpowiedzialności karnej za złożenie fałszywych oświadczeń. Oświadczam, że operat techniczny zawierający rezultaty prac geodezyjnych w wyniku których powstał niniejszy dokument uzyskał pozytywny wynik weryfikacji

Identyfikator zgłoszenia prac geodezyjnych	GK.6640.547.2022
Organ służby geodezyjnej, który otrzymał zgłoszenie	Starosta wolsztyński
Wykonawca prac geodezyjnych	**P.U PLOT-GEO** **USŁUGI GEODEZYJNE** 62-700 Turek, Kwiatowa 16a tel. 603 138 240 NIP 668-101-36-03 REGON 310212512
Nr oraz data sporządzenia dokumentu zawierającego wynik pozytywnej weryfikacji	**Protokół weryfikacji nr 2** **z dn. 29.07.2022**
Imię i nazwisko oraz nr uprawnień zawodowych kierownika prac	**mgr Zbigniew Janicki** geodeta uprawniony świadectwo nr 20549

Elektronicznie podpisany przez Zbigniew Janicki
Data: 2023.08.01 10:29:56 +02'00'

— — — **Oznaczenie granic obszaru, który był przedmiotem aktualizacji**

LEGENDA - branża kanał technologiczny:

—	Projektowany kanał technologiczny
▭	Projektowana studnia kablowa - SKR 2
—	Projektowana rura osłonowa dla kanału technologicznego

LEGENDA - branża teletechniczna

— · —	Projektowana sieć teletechniczna
▭	Projektowana studnia kablowa - SKR 1
▭	Projektowana rura osłonowa sieci teletechnicznej

LEGENDA - branża elektryczna (kolizje elektroenergetyczne)

○→	PROJ. SŁUP LINII NAPOWIETRZNEJ nn
en	PROJ. KABEL ELEKTROENERGETYCZNY nn
▭	PROJ. ZŁĄCZE KABLOWO-POMIAROWE
⊂ = = = = ⊃	PROJ. RURA OSŁONOWA
×	DEMONTAŻ

LEGENDA - branża drogowa

— · —	Projektowana oś ścieżki pieszo-rowerowej
— · —	Oś DK 32
— —	Projektowana krawędź zjezdnu
—	Projektowany krawężnik betonowy 20x30
—	Projektowany krawężnik betonowy 20x30 - obniżony
— —	Projektowany opornik betonowy 12x25
— · —	Projektowane obrzeże betonowe 8x30
- - -	Krawędzie zjazdów
—	Projektowana krawędź pobocza
—	Granice działek
— · —	Projektowany ściek przykrawężnikowy z kostki betonowej
—□—□—	Projektowane ogrodzenie segmentowe U-12a - obniżone
—□—□—	Projektowane ogrodzenie segmentowe U-12a
—□—□—	Projektowane ogrodzenie segmentowe U-11a
—○—○—	Projektowane zarurowanie rowu przydrożnego
∿∿∿	Projektowany mur oporowy
— —	Linia określająca obszar oddziaływania obiektów

Jednostka projektowa:

KFG S.K.
BIURO PROJEKTÓW DROGOWYCH

KFG Sp. z o.o. Sp. k.
Biuro Projektów Drogowych

ul. Ugory 63/2, 61-623 Poznań
tel. (61) 821-92-00 fax: (61)821-92-00
biuro@kfgsk.pl, www.kfgsk.pl

Zamawiający:

Gmina Siedlec

ul. Zbąszyńska 17
64-212 Siedlec

Zarządca drogi:

GDDKiA

Skarb Państwa - Generalny Dyrektor Dróg Krajowych i Autostrad działający przez Generalną Dyrekcję Dróg Krajowych i Autostrad Oddział w Poznaniu

ul. Siemiradzkiego 5a
60-763 Poznań

Stadium:
DOKUMENTACJA DO WYDANIA DECYZJI O ZEZWOLENIU NA REALIZACJE INWESTYCJI DROGOWEJ

Zamierzenie budowlane:
Rozbudowa drogi krajowej nr 32 na odcinku granica województwa - Wielka Wieś- Kopanica-Żodyń - Powodowo w zakresie budowy ścieki pieszo rowerowej i kanału technlogicznego

Branża:
WIELOBRANŻOWE

Nazwa opracowania:

MAPA PRZEDSTAWIAJĄCA PROPONOWANY PRZEBIEG DROGI

SKALA 1:500

data		nr rys.	faza	tom
04.2024	**2022013**	**2.4** wer. 02	**ZRID**	-